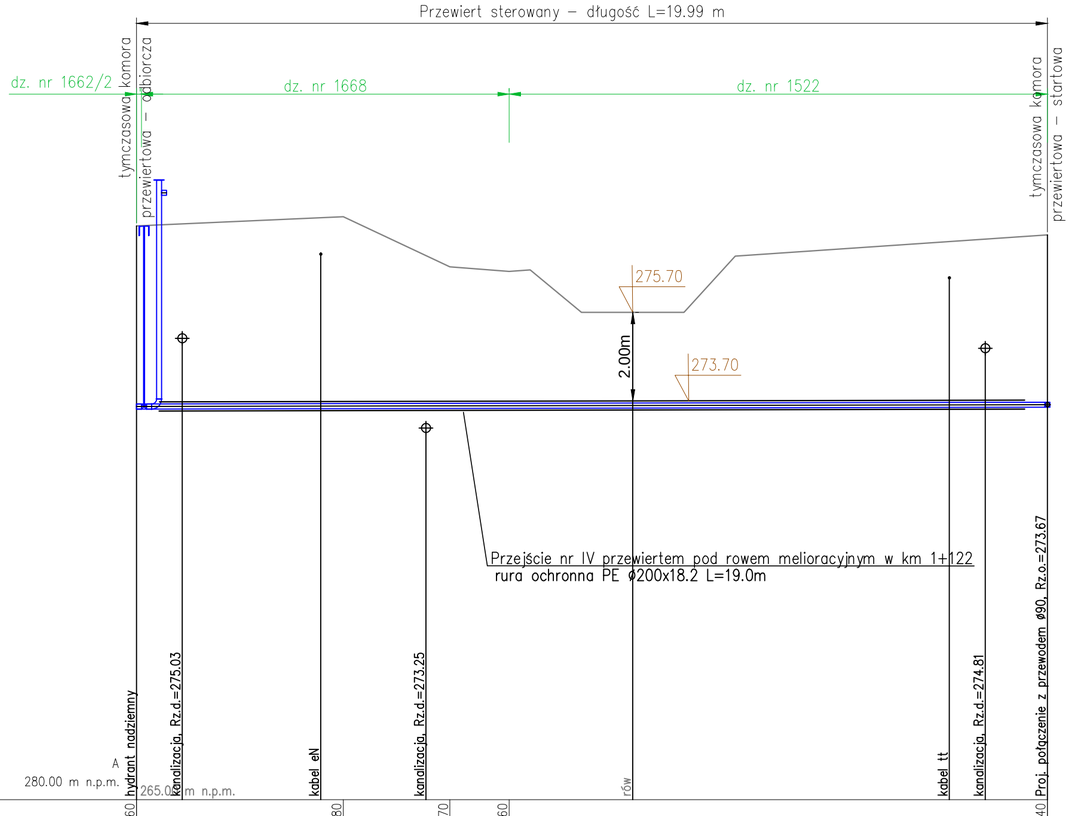

OZNACZENIE PROFILU: POZIOM PORÓWNAWCZY	A 280.00 m n.p.m.	265.0 m n.p.m.						
RZĘDNA TERENU ISTN.	277.60		277.80	276.70	276.60			277.40
RZĘDNA DNA RUROCIĄGU	273.57							273.62
ZAGŁĘBIENIE DNA RUROCIĄGU	4.03							3.78
SPADKI, DŁUGOŚCI	0.2%							19.99m
ŚREDNICA, MATERIAŁ	PE100 SDR17 PN10 ø110 L=19.99m							
ODLEGŁOŚCI	65.79		70.33	72.67	73.97	19.99		85.79
HEKTOMETRY	Ha62							A235

SCHEMAT
UŁOŻENIA RURY PRZEWODOWEJ W RURZE OCHRONNEJ

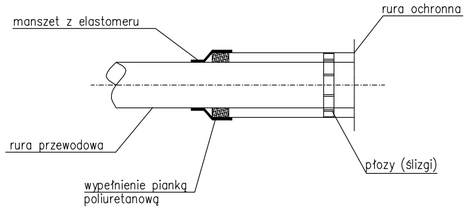

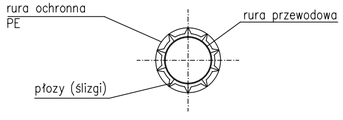

Inwestor: Gmina Rymanów, ul. Mitkowskiego 14a, 38-480 Rymanów		Wykonawca: Agencja Technik Ekologicznych i Realizacji Inwestycji "mkm PERFEKT" sp. z o.o. ul. Rzemieślnicza 1, 30-363 Kraków	
Nazwa opracowania: "Budowa sieci wodociągowej rozdzielczej wraz z przyłączami w msc. Bzianka"			
Adres obiektu:	Miejscowość: Bzianka	Gmina: Rymanów	Powiat: krośnieński	Województwo: podkarpackie
Stadium:	PROJEKT BUDOWLANO – WYKONAWCZY		
Branża:	WODOCIĄGOWA		
Projektant:	mgr inż. Romuald Żywno	UAN-Upr. 471/87 Specjalność inst.-inż. w zakresie sieci wod-kan	
Sprawdzający:	mgr inż. Jacek Kożuch	BPP Upr 31/83 Specjalność instalacyjno-inżynieryjna	
Nazwa rysunku:	Przejście nr IV przewiertem pod rowem melioracyjnym w km 1+122		Nr rys: 4.18
			Skala: 1:100
czerwiec 2017			